

L. Vesel

[Signature]

23.12.2014

031050  
22.12.2014

**SESIZARE****Către: Inspectoratul Regional în Construcții Vest****Privitor la: demararea unor lucrări fără autorizație legală de construire în Geoparcul Dinozaurilor Țara Hațegului**

Bună ziua,

Având în vedere prevederile art. 4, litera r) din Anexa nr. 1 la Hotărârea 525/2013, vă trimit această sesizare, referitoare la demararea unor lucrări de construire ilegale pe raza comunei Sălașu de Sus, județul Hunedoara.

Este vorba de proiectul privitor la două hidrocentrale pe Râul Alb, în Geoparcul Dinozaurilor Țara Hațegului și în același timp în situl Natura 2000 Strei-Hațeg, deci de distrugerea ultimului râu din Retezat neafectat de lucrări hidroenergetice.

Vă scriu cât am reușit să aflu din cronologia evenimentelor, mai mult mi-ar fi foarte greu să aflu, datorită problemelor grave de transparență instituțională.

La Agenția pentru Protecția Mediului Hunedoara a fost depus un singur proiect cu titlul: „Construire și exploatare hidrocentrale pe Râul Alb”, dar au fost emise de către Consiliul Județean Hunedoara două autorizații de construire, una pentru hidrocentrala din aval, MHC Coroiști (nr. 86/21.11.2013) și una pentru cea din amonte, MHC Râul Alb (nr. 91/11.12.2013). Se pare că au intervenit modificări și Consiliul Județean a emis o nouă autorizație de construire pentru hidrocentrala din amonte, nr. 43/22.05.2014.

Apoi au intervenit modificări în proiect, din adresa 7682/24.10.2014 emisă de APM Hunedoara (atașată) rezultă că modificările sunt legate de suprafața defrișată. În 25.07.2014 titularul, S.C. Abi Automotion, a solicitat de la APM Hunedoara revizuirea actelor de reglementare, solicitare înregistrată cu nr. 5919. Dar, conform legii 50/1991 și conform art. 54, alin. (1), litera c) din norma metodologică aprobată prin ordinul 839/12.10.2009, în urma modificărilor documentației, autorizația de construire și-a pierdut **valabilitatea**. Conform anunțurilor de pe site-ul Consiliului Județean Hunedoara nu a mai fost eliberată altă autorizație de construire până în noiembrie inclusiv. Cu toate acestea, toamna aceasta titularul a început amenajarea de șantier la MHC Coroiști și a plasat, în intervalul 16.11.2014-



0338NP

28.11.2014, un panou pe care este menționată doar autorizația veche, din decembrie 2013. Conform art. 24, litera a) și art. 3, alin (1), litera c) din legea 50/1991 efectuarea acestor lucrări constituie infracțiune.

În plus, conform adresei 3116/HD/17.12.2014 (atașată), emisă de Comisariatul Județean Hunedoara al Gărzii Naționale de Mediu, la MHC Râul Alb nu au fost demarate lucrările. În lipsa altor documente presupun că, fiind depășit termenul de 12 luni pentru începerea lucrărilor, termen scurs din 12.11.2013, autorizația de construire și-a pierdut valabilitatea.

Illegalitățile au început o dată cu emiterea certificatului de urbanism pentru suprafețe pe care este interzisă scoaterea din circuitul agricol sau silvic. Geoparcul Dinozaurilor Țara Hațegului a fost declarat (prin HG 2151/2004) ca și arie naturală protejată categoria V, parc natural. Proiectul presupune scoaterea din circuitul agricol sau silvic, definitiv, a suprafețelor pe care se vor construi captările și centralele hidroelectrice precum și suprafața de 2440 de m<sup>2</sup> pe care se va construi drumul spre captarea P1. Se vor scoate temporar din circuitul agricol sau silvic suprafețele pe care se va îngropa conducta și cele adiacente, porțiunile pentru organizare de șantier și rețeaua electrică, precum și drumul de acces la șantier pentru tronsonul II, unde în studiul de evaluare adecvată scrie că ar fi drumuri comunale, dar nu este nici măcar o potecă de acces la locația centralei sau la traseul aducțiunii. Deci, se încalcă art. 27, alin. (1) din OUG 57/2007. Nu se poate invoca excepția pentru că, atâta vreme cât nu există un plan de management aprobat, nu există zone de dezvoltare durabilă. Oricum, niciun plan de management care să respecte macar condiții minimale de legalitate nu ar putea plasa nicio suprafață din cele afectate în zona de dezvoltare durabilă, mai ales suprafața pe care este prevăzut drumul de acces la captarea P1. Vă rog să aplicați legea și, implicit, să dispuneți sistarea lucrărilor ilegale de pe Râul Alb, înainte ca integritatea celor doua arii naturale protejate să fie grav și ireversibil afectată.

Cu stimă,

biol. Dejeu Nicolae Călin

[REDACTED] Cluj-Napoca

19.12.2014

[REDACTED]

MINISTERUL DEZVOLTĂRII REGIONALE ȘI ADMINISTRAȚIEI PUBLICE  
 INSPECTORATUL DE STAT ÎN CONSTRUCȚII - I.S.C.  
 INSPECTORATUL REGIONAL ÎN CONSTRUCȚII VEST



Către

CONSILIUL JUDEȚEAN HUNEDOARA

Fax 0254-230030

Inspectoratul de Stat în Construcții	
Corp: Inspectoratul Regional în Construcții - Vest	
REGISTRATURĂ	
nr. 338	
12.01.15	


Anexat, vă remitem sesizarea d-lui DEJEU NICOLAE CĂLIN, domiciliat în municipiul Cluj Napoca, str. Grigore Alexandrescu, nr. 55, apt. 36, județul Cluj, înregistrată la instituția noastră sub nr. 31050 / 22.12.2014, prin care reclamă autorizarea nelegală și demararea unor lucrări de organizare de șantier pentru construirea unor microhidrocentrale pe Râul Alb, în zone protejate situate în Geoparcul Dinozaurilor Țara Hațegului.

Față de aspectele sesizate și precizate mai sus, vă solicităm efectuarea verificărilor necesare, în calitate de emitent al autorizațiilor de construire, dispunerea măsurilor ce se impun și aplicarea sancțiunilor legale potrivit atribuțiilor ce vă revin în acest sens, conform prevederilor art. 27 alin. (1) și (3) din Legea nr. 50/1991 republicată cu modificările și completările ulterioare.

Totodată, vă solicităm ca, până la data de 19.01.2015, să ne comunicați, în fotocopie, un exemplar al răspunsului formulat către petent și eventualele sancțiuni aplicate.


p.INSPECTOR ȘEF REGIONAL

Simion DETESAN - Șef Serviciu



NOTĂ: În conformitate cu prevederile art. 14, alin. (1) din O.U.G. 27/2002 privind reglementarea activității de evaluare a petițiilor, a petițiilor și petițiilor cu modificări de Legea 13/2002 și în scopul asigurării răspunsului se prezintă o nouă copie de la actele politice ori de la o amănare sau la o nouă copie de la actele politice, adrese și cereri, care să fie însoțite de o copie de la actele politice.

Str. Romulus nr. 60, cod 300203, Timișoara - România  
 Tel: 0256 49.77.00; Fax: 0256 49.82.71; E-mail: ijc.timis@isc-web.ro; www.isc-web.ro  
 Cont: RO32TREZ621501701X020079 TREZORERIA MUNICIPIULUI TIMISOARA; Cod fiscal 17592144



ROMÂNIA  
JUDEȚUL HUNEDOARA  
CONSILIUL JUDEȚEAN

330025 – Deva, str. 1 Decembrie 1918, nr. 28, jud. Hunedoara  
Tel. 0254 211 350; 0254 211 624; Fax 0254 230 030  
E-mail: cjh@cjhunedoara.ro  
Website: www.cjhunedoara.ro

Nr. 04 /RP/ 22.01.2015

exp. 22.01.2015

Către,

D.nul DEJEU NICOLAE CĂLIN

Municipiul Cluj-Napoca, str. Grigore Alexandrescu, nr. 55, ap. 36, jud. Cluj

Spre știință:


**INSPECTORATUL DE STAT ÎN CONSTRUCȚII – I.S.C.**  
**INSPECTORATUL REGIONAL ÎN CONSTRUCȚII VEST**  
Str. Romulus , nr. 60, cod. 300203, Timișoara, jud. Timiș

Referitor la sesizarea dvs. depusă la Inspectoratul Regional în Construcții Vest, remisă către Consiliul Județean Hunedoara, înregistrată cu nr. 04/RP/12.01.2015, prin care reclamați autorizarea executării lucrărilor de construcții și demararea unor lucrări de organizare de șantier, de construire a unor microhidrocentrale pe Râul Alb, comuna Sălașu de Sus, vă comunicăm următoarele:

1) La solicitarea beneficiarului, SC ABI AUTOMOTION SRL, Consiliul Județean Hunedoara, a emis următoarele Autorizații de construire:

a) Autorizația de construire nr. 86/21.11.2013, emisă pentru executarea lucrărilor de construire "CONSTRUIRE ȘI EXPLOATARE MICROHIDROCENTRALĂ PE RÂUL ALB", amplasată în comuna Sălașu de Sus, satul Râul Alb pe baza D.T.A.C. elaborate în conformitate cu prevederile Anexei nr. 1 la Legea nr. 50/1991, privind autorizarea executării lucrărilor de construcții, republicată, cu modificările și completările ulterioare (piese scrise și desenate) și a următoarelor avize:

- Referate de verificare a documentației tehnice privind calitatea în construcții, întocmite de verificatori tehnici atestați de M.D.R.A.P.
- Avizul favorabil Natura 2000 nr. 3/23.08.2013 emis de Agenția de Protecție a Mediului
- Decizia etapei de încadrare nr. 1327/26.08.2013 emisă de Agenția de Protecție a Mediului, valabilă pe toată perioada derulării proiectului ("MHC Râul Alb – Tronson II Aval pe cursul de apă Râul Alb")
- Avizul MINISTERUL APĂRĂRII NAȚIONALE – Statul Major General nr. D/4525/5.08.2013.
- Avizul de Gospodărire a Apelor nr. 12/6.02.2013, emis de A.N. "APELE ROMÂNE" – Administrația Bazinală de Apă Mureș", valabil pe toată perioada derulării proiectului.
- Avizul favorabil nr. 1269/8.10.2013 emis de Direcția Județeană pentru Cultură Hunedoara.
- Avizul favorabil nr. 49/11.11.2013 emis de A.N.I.F. Hunedoara.
- Studiu geotehnic nr. 401/2012 întocmit de SC BELEVION GEOTOPO SRL.



ROMÂNIA  
JUDEȚUL HUNEDOARA  
CONSILIUL JUDEȚEAN


330025 – Deva, str. 1 Decembrie 1918, nr. 28, jud. Hunedoara  
Tel. 0254 211 350; 0254 211 624; Fax 0254 230 030  
E-mail: [cjh@cjhunedoara.ro](mailto:cjh@cjhunedoara.ro)  
Website: [www.cjhunedoara.ro](http://www.cjhunedoara.ro)

b) Autorizația de construire nr. **91/11.12.2013** emisă pentru executarea lucrărilor de construire **"CONSTRUIRE, EXPLOATARE ȘI RACORDARE LA S.E.N. MICROHIDROCENTRALĂ PE RÂUL ALB ( FĂRĂ CAPTARE ȘI CONDUCTĂ DE ADUCȚIUNE PÂNĂ LA M.H.C.)"**, amplasată în comuna Sălașu de Sus, satul Coroiеști pe baza D.T.A.C. elaborate în conformitate cu prevederile Anexei nr. 1 la Legea nr. 50/1991, privind autorizarea executării lucrărilor de construcții, republicată, cu modificările și completările ulterioare (piese scrise și desenate) și a următoarelor avize:

- Referate de verificare a documentației tehnice privind calitatea în construcții, întocmite de verificatori tehnici atestați de M.D.R.A.P.
- Avizul favorabil Natura 2000 nr. 3/23.08.2013 emis de Agenția de Protecție a Mediului
- Decizia etapei de încadrare nr. 1327/26.08.2013 emisă de Agenția de Protecție a Mediului, valabilă pe toată perioada derulării proiectului ("MHC Coroiеști – Tronson I Amonte pe cursul de apă Râul Alb")
- Avizul MINISTERUL APĂRĂRII NAȚIONALE – Statul Major General nr. D/4525/5.08.2013.
- Avizul de Gospodărire a Apelor nr. 63/17.04.2013, emis de A.N. "APELE ROMÂNE" – Administrația Bazinală de Apă Mureș", valabil pe toată perioada derulării proiectului.
- Avizul favorabil nr. 1270/8.10.2013 emis de Direcția Județeană pentru Cultură Hunedoara.
- Avizul favorabil nr. 48/11.11.2013 emis de A.N.I.F. Hunedoara.
- Studiu geotehnic nr. 401/2012 întocmit de SC BELEVION GEOTOPO SRL.
- Acordul Primăriei Comunei Sălașu de Sus nr. 2304/3.07.2013 și Hotărârea nr. 26/27.06.2013 cu privire la aprobarea amplasării pozării subterane a unui segment de cablu electric.
- Avizul Tehnic de Racordare nr. 1645/3.10.2013 pentru producător cu generatoare sincrone emis de SC ENEL DISTRIBUȚIE BANAT SA .

c) Autorizația de construire nr. **43/22.05.2014** emisă pentru executarea lucrărilor de construire **"CONSTRUIRE, EXPLOATARE MICROHIDROCENTRALĂ PE RÂUL ALB (CAPTARE ȘI CONDUCTĂ DE ADUCȚIUNE PÂNĂ LA M.H.C.)"** amplasată în comuna Sălașu de Sus, satul Coroiеști pe baza D.T.A.C. elaborate în conformitate cu prevederile Anexei nr. 1 la Legea nr. 50/1991, privind autorizarea executării lucrărilor de construcții, republicată, cu modificările și completările ulterioare (piese scrise și desenate).

La baza emiterii Autorizației de construire au fost prezentate aceleași avize și acorduri favorabile , valabile care au stat la baza emiterii Autorizației de construire nr. 91/2013. În plus s-au prezentat următoarele: Contractul de constituire a drepturilor de suprafață, uz și servitute, încheiat între Asociația Composesorală PLAI și SC ABI AUTOMOTION SRL, autentificat cu nr. 2198/30.07.2013, Acordul nr. 3925/17.12.2012 al Comunei Sălașu de Sus, în calitate de titular al dreptului de proprietate asupra terenului silvic , de amplasare subterană a unui segment de conductă de aducțiune și Acordul nr. 3926/17.12.2012 al Comunei Sălașu de Sus, în calitate de titular al dreptului



ROMÂNIA  
JUDEȚUL HUNEDOARA  
CONSILIUL JUDEȚEAN

330025 – Deva, str. 1 Decembrie 1918, nr. 28, jud. Hunedoara

Tel. 0254 211 350; 0254 211 624; Fax 0254 230 030

E-mail: [cjh@cjhunedoara.ro](mailto:cjh@cjhunedoara.ro)

Website: [www.cjhunedoara.ro](http://www.cjhunedoara.ro)

de proprietate asupra drumului vicinal Coroiеști – Piatra- Gorund – val , de amplasare în ampriza drumului a unui segment de conductă de aducțiune.

Conform procedurii în termenul legal de valabilitate, titularul autorizațiilor de construire SC AUTO AUTOMOTION SRL , a comunicat Inspectoratului în Construcții al Județului Hunedoara și Primăriei Comunei Sălașu de Sus, data începerii lucrărilor, durata de execuție și data terminării acestora.

2) În data de 15.01.2015, ing. Iuga Virgil , din cadrul Direcției Arhitect Șef – Consiliul Județean Hunedoara, s-a deplasat la lucrările sesizate de Dvs. În prezența reprezentantului beneficiarului și a Primăriei Comunei Sălașu de Sus, viceprimarul Haitău Virgil, s-a verificat stadiul fizic al lucrărilor și modul de încadrare al acestora în documentațiile autorizate , constatându-se următoarele:

- La MHC situată în satul Coroiеști, comuna Sălașu de Sus s-au realizat: decopertarea terenului aferent amplasamentului centralei și alimentarea cu energie electrică pentru organizarea de șantier (neracordată la rețea). Lucrările aferente captării și a conductei de aducțiune nu sunt atacate.

- La MHC situată în satul Râul Alb, comuna Sălașu de Sus nu sunt atacate lucrările de captare și aducțiune..

S-a încheiat astfel Procesul verbal înregistrat cu nr. 15.01.2015 la Primăria Comunei Sălașu de Sus cu ocazia verificării executării lucrărilor de construcții, dispunând ca, responsabilul cu probleme de urbanism din cadrul Primăriei Comunei Sălașu de Sus, să urmărească periodic dacă lucrările care se execută, se încadrează în prevederile autorizațiilor de construire sus-menționate și să informeze Consiliul Județean Hunedoara.

3) Caracterul public al actelor emise, este reglementat de art. 55 din Normele metodologice de aplicare a Legii nr. 50/1991 privind autorizarea executării lucrărilor de construcții, aprobate prin Ordinul Ministrului Dezvoltării Regionale și Locuinței nr.839/2009, cu modificările și completările ulterioare:

"(1) În temeiul prevederilor art. 7 alin (2) din Lege, autorizațiile de construire / desființare împreună cu anexele acestora, respectiv actele de respingere a cererii pentru autorizarea executării lucrărilor de construcții, au caracter public. În acest scop, se pun la dispoziția publicului, pe pagina proprie de internet a autorității administrației publice competente, emitentă, sau prin afișare la sediul acesteia listele la zi ale actelor de autoritate emise, în vederea solicitării și obținerii, după caz, a informațiilor prevăzute la art. 7 alin (23) din Lege.

(2) În temeiul prevederilor art. 7 alin (22) din Lege, caracterul public al autorizațiilor de construire / desființare prevăzut la alin (1) se asigură fără a se aduce atingere restricțiilor impuse de legislația în vigoare privind secretul comercial și industrial, proprietatea intelectuală, protejarea interesului public și privat, garantarea și protejarea drepturilor fundamentale ale persoanelor fizice cu privire la dreptul la viață intimă, familială și privată".



ROMÂNIA  
JUDEȚUL HUNEDOARA  
CONSILIUL JUDEȚEAN  
330025 – Deva, str. 1 Decembrie 1918, nr. 28, jud. Hunedoara  
Tel. 0254 211 350; 0254 211 624; Fax 0254 230 030  
E-mail: cjh@cjhunedoara.ro  
Website: www.cjhunedoara.ro

Consiliul Județean Hunedoara respectă prevederile sus-menționate afișând listele cu Certificatele de urbanism și Autorizațiile de construire emise, la avizierul și pe site-ul instituției.

Cu stimă,

ADMINISTRATOR PUBLIC,

Dan Stoian

ARHITECT ȘEF,

Amelia Coț



SECRETAR AL JUDEȚULUI,

Daniel Dan

ÎNTOCMIT,

Virgil Iuga

Ioana Tudorache

## SESIZARE

Către: **Garda Națională de Mediu, Comisariatul Județean Hunedoara**  
În atenția: **Gărzii Naționale de Mediu**

Vă aduc la cunoștință, într-o fază suficient de incipientă ca să opriți dezastrul, că sunt pe punctul de a începe lucrările la ceea ce constituie probabil cel mai ilegal proiect MHC din țară, proiectul „Construire și exploatare microhidrocentrale pe Râu Alb”, titular S.C. Abi Automotion S.R.L. Vă solicit să nu mai repetați situația din trecut, când ați fost sesizați în timp util dar ați lăsat ilegalitățile și dezastrul ecologic să se desfășoare în continuare. Situația fiind foarte gravă și urgentă sunt nevoit să anticipez și să vă solicit să nu mai apelați la art. 13, alin (1), litera e) din Hotărârea 1005 din 2012 pentru a vă justifica inactivitatea, din două considerente:

- conform articolelor 1 și 2 din Hotărârea de mai sus Garda de Mediu poate lua masuri de suspendare/sistare a activității ca urmare a deteriorării mediului, este responsabilă de asigurarea controlului implementării profesionale, uniforme și integrate a politicii Guvernului de aplicare a legislației naționale armonizate cu cea comunitară în domeniul protecției mediului, are atribuții în aplicarea politicii Guvernului în materia **prevenirii**, constatării și sancționării încălcării prevederilor legale privind protecția mediului, inclusiv a nerespectării reglementărilor prevăzute în legile specifice domeniului biodiversității și ariilor naturale protejate, și altor domenii prevăzute de legislația specifică în vigoare. Articolul 13 nu vă asigură derogarea de la respectarea celorlalte articole din Hotărâre. Chiar dacă presupunem prin absurd că actele de reglementare pentru acest proiect sunt legale, aceste acte de reglementare au o forță juridică mult mai mică decât actele normative pe care acest proiect le încalcă și la a căror respectare Garda de Mediu trebuie să vegheze. În plus, conform art. 75, litera r) din OUG 195/2005 (aprobată prin Legea 265/2006), act normativ cu forță juridică superioară Hotărârii 1005, Autoritatea publică centrală pentru protecția mediului aplică sancțiuni, prin Garda Națională de Mediu, pentru nerespectarea legislației de mediu și pentru neconformarea la condițiile impuse prin actele de reglementare, titularilor activităților. Deci Garda de Mediu în primul rând trebuie să vegheze la respectarea legislației de mediu și nu doar la respectarea actelor de reglementare.

- ar trebui să cereți ministrului mediului, pe baza sesizării mele, printr-o adresă internă, să vă solicite oficial să controlați respectarea cerințelor legale în emiterea actelor de reglementare, în speță a celor două decizii de încadrare, cea inițială și cea revizuită, și a avizului Natura 2000. Concomitent, dat fiind implicarea mai multor instituții în emiterea actelor de reglementare și gravitatea situației, ar trebui să sesizați, după cum considerați de cuviință, Parchetul, DNA sau DIICOT.

Revin la problema de fond. Valea Râului Alb este unică în țară în ce privește patimoniul natural adăpostit. Această vale a scăpat până acum, în mod miraculos, de impactul construirii unui drum. Nu este drum pe vale de la izvoarele situate la aproximativ 2100 de metri altitudine până la altitudinea de aproximativ 780 de metri. Râuri care să aibă acest privilegiu sunt rarissime și nu mai găsim decât pe versantul nordic al Făgărașului. Dar, spre deosebire de aceste văi, pe valea Râului Alb și aval de 780 de metri drumul este situat lateral, la distanță chiar și de albia majoră și este situat pe o terasă, deci lucrările la drumul forestier au avut un impact minor asupra geomorfologiei. Mai mult, pe Râul Alb aval de munți, în Țara Hațegului (unde vor să facă a doua hidrocentrală) este o luncă inundabilă fără drum și fără clădiri iar satele nu sunt de tip linear și afectează doar tangențial râul. Râul Alb are o calitate hidromorfologică foarte bună, nu a fost afectat de amenajări hidroenergetice, regularizări sau balastiere, are în luncă o fâșie de zăvoi care a consolidat și protejat malurile naturale.



Această vale care nu a suferit impactul unui drum este extrem de importantă din punct de vedere științific și ar trebui conservată ca și etalon. Întreaga porțiune de vale care urmează să fie distrusă de proiect este în geoparc. Valea este importantă și din punct de vedere al valorii de raritate, geomorfologic (și implicit geologic), ecologic și pentru geoturism. Toate aceste aspecte sunt menționate în OUG 57/2007 în Anexa nr. 1 și în Carta Rețelei Europene a Geoparcurilor, cartă care, conform aceeași anexe, trebuie respectată. Prin urmare, cel puțin porțiunea de vale situată amonte de 780 de metri altitudine, trebuie încadrată, în viitorul plan de management, în zona strict protejată a geoparcului. Mai ales că planul de management trebuie să fie unul integrat și, în urma giganticului impact deja prezent al amenajărilor hidroenergetice asupra râurilor din situl Natura 2000 Strei-Hațeg, această porțiune a cursului Raului Alb a rămas, în sit, cel mai propice habitat pentru *Austropotamobius torrentium* (specie prioritară), *Cottus gobio* și *Eudontomyzon danfordi*, toate specii din fișa sitului. Conform morfologiei văii și datelor din studiul de evaluare adecvată construirea drumului spre captarea P1, de la zero, implică inclusiv mutilarea albiei minore și chiar detonări de stânci. Acest proiect afectează extrem de grav integritatea geoparcului și trebuie oprit.

Proiectul presupune scoaterea din circuitul agricol sau silvic, definitiv, a suprafețelor pe care se vor construi captările și centralele hidroelectrice precum și suprafața de 2440 de m<sup>2</sup> pe care se va construi drumul. Se vor scoate temporar din circuitul agricol sau silvic suprafețele pe care se va îngropa conducta și cele adiacente, porțiunile pentru organizare de șantier și rețeaua electrică, precum și drumul de acces la șantier pentru tronsonul II, unde în studiul de evaluare adecvată scrie că ar fi drumuri comunale, dar nu este nici măcar o potecă de acces la locația centralei sau la traseul aducțiunii. Deci, se încalcă art. 27, alin. (1) din OUG 57/2007. Nu se poate invoca excepția pentru că, atâta vreme cât nu există un plan de management aprobat, nu există zone de dezvoltare durabilă și, oricum, niciun plan de management care să respecte macar condiții minime de legalitate nu ar putea plasa nicio suprafață din cele afectate în zona de dezvoltare durabilă, mai ales suprafața pe care este prevăzut drumul de acces la captarea P1.

Se prevede să se lase un debit de servitute de doar aproximativ 23% din debitul mediu al râului, și anume 0,18 m<sup>3</sup>/s la captarea tronsonului I și 0,215 m<sup>3</sup>/s la captarea tronsonului II. Procentul s-ar putea să fie chiar mai mic pentru că, din câte știu, nu există stație hidrologică pe Râul Alb și debitul este calculat prin similitudine. În orice caz, nu trebuie să fi specialist ca să realizezi că întregul ecosistem va muri. Populația de *Cottus gobio* de pe sectoarele de râu corespunzătoare aducțiunilor, cu certitudine de ordinul miilor de exemplare, va fi decimată, la fel și cea de *Eudontomyzon danfordi*, vor fi afectate și speciile *Austropotamobius torrentium* și *Lutra lutra*. Pe tronsonul din aval, datorită devierii râului prin aducțiune, inundabilitatea luncii va scădea dramatic, fiind afectate și *Bombina variegata*, *Triturus vulgaris ampelensis* și *Triturus cristatus cristatus*. Deci, în ce privește situl Strei-Hațeg, se încalcă art. 28, alin (1) din OUG 57/2007: „Sunt interzise activitățile din perimetrele ariilor naturale protejate de interes comunitar care pot să genereze poluarea sau deteriorarea habitatelor, precum și perturbări ale speciilor pentru care au fost desemnate ariile respective, atunci când aceste activități au un efect semnificativ, având în vedere obiectivele de protecție și conservare a speciilor și habitatelor”. Vă reamintesc că, potrivit art. 52, ilegalitățile de mai sus, și referitor la scoaterea din circuitul agricol sau silvic și la perturbarea speciilor, constituie infracțiuni. Mai mult, se încalcă și articolul 28, alin (9), *Austropotamobius torrentium* fiind o specie prioritară.

Dispariția unei suprafețe considerabile de zonă inundabilă, deci de zonă umedă, extrem de valoroasă ecologic, pentru a plasa o hidrocentrală cu o putere instalată de doar 0.45 MW (tronsonul II), în condițiile în care în România s-a abuzat de hidroenergie deja mult peste limita de suportabilitate a ecosistemelor râurilor carpatine (râuri cu debite modeste, datorită climei continentale), constituie o încălcare clară a principiului utilizării raționale a zonelor umede de pe teritoriul statelor semnatare, prevăzut în Convenția Ramsar.

Ca pe orice râu, distrugerea unui sector are impact ecologic și pe sectoarele din aval și si din amonte, un impact indirect dar grav. Prin efectul indirect asupra sectorului de râu din Parcul Național

Retezat (captarea P1 fiind prevăzută la o distanță mică de limitele parcului), proiectul este ilegal și în ce privește strict parcul național.

Pe porțiunea fără drum va fi mutilată chiar și albia minoră, ceea ce, cumulat cu stabilirea debitului de servitute halucinant de mic, implică încălcarea legii 107/1996 (Legea Apelor). Mai mult, pierderea ecologică a Râului Alb va scădea în urma acestui proiect de la foarte bună (cum este în realitate; ABA Mureș a estimat-o doar la bună) la moderată sau slabă, pe ansamblul cursului de apă, deci se încalcă și Directiva Cadru privind Apa.

Cum Garda de Mediu verifică în mod uzual respectarea actelor de reglementare, nu puteți trece cu vederea faptul că se încalcă Avizul de mediu la Strategia Energetică a României, care interzice amplasarea de MHC-uri în siturile Natura 2000 declarate pentru pești, raci și vidră, cum este cazul sitului Strei-Hațeg.

Ca o paranteză, vă prezint și alte argumente privind ilegalitatea actelor de reglementare:

Conform Metodologiei din 10.02.2010 proiectul trebuia respins încă din faza de evaluare inițială, conform art 9, alin. (1), litera b), care prevede: „respingerea justificată a solicitării acordului pentru proiectele amplasate în zone cu restricții de construire stabilite prin legislația din domeniul protecției mediului, cu precizarea neconformităților constatate și/sau a actelor normative incidente ale căror prevederi nu sunt respectate”. Apoi, dacă s-a ajuns la etapa de încadrare, singura decizie care se putea lua în calcul era cu evaluarea impactului asupra mediului și cu evaluare adecvată, dar s-a emis decizie de încadrare care prevede doar evaluarea adecvată. În faza de emiteră a deciziei de încadrare din 2013 și a avizului Natura 2000 publicul nu a fost deloc informat, nu au fost postate nici anunțul privind decizia de încadrare, nici decizia de încadrare, nici studiul de evaluare adecvată, încălcându-se astfel și Metodologia din 10.02.2010 și Hotărârea 445/2009 și OUG 195/2005. Studiul de evaluare adecvată este în majoritate o compilație bibliografică nerelevantă, abundă în date și concluzii false și îi lipsesc elemente esențiale. Pe lângă faptul că nu a fost postat pe site, deși era obligatoriu, este de înțeles cum funcționarul de la APM Hunedoara au putut emite aviz Natura 2000 pe baza unui astfel de studiu. În ce privește decizia revizuită, din 29.08.2014, este foarte puțin probabil să fie legală, dar puteți verifica. Nu cred că titularul ar fi cerut revizuirea deciziei dacă nu ar fi intervenit modificări în proiect, iar dacă au intervenit modificări trebuia reluată procedura de evaluare a impactului asupra mediului, nu doar revizuită decizia conform capitolului VII din Metodologie.

În ce privește situația din teren, în 16 noiembrie 2014, pe locația centralei tronsonului II era doar răvășit pământul, nu era panou cu autorizația. La locația centralelor tronsonului II nu era panou decât cu autorizația pentru păstrăvărie (titular S.C. Abi Ecoacvacultura S.R.L.), era montată o baracă, era decopertată o porțiune de sol și erau aduse materiale de construcție. În 28 noiembrie 2014, la prima locație apăruse panoul cu autorizația pentru MHC. La a doua locație, de asemenea apăruse panoul pentru MHC, un excavator săpa o groapă și fuseseră tăiați între timp niste arini de pe malul râului, puțin în aval. Este greu de spus dacă se lucrează pentru păstrăvărie sau pentru MHC. Deja putem vorbi, într-o stare incipientă, de perturbarea habitatelor și disturbarea speciilor. Depinde de dumneavoastră să vă faceți datoria și să sistați acest proiect la acest stadiu, spre binele tuturor.

Cu stimă,


biol. Dejeu Nicolae Călin

Cluj-Napoca

11.12.2014



GUVERNUL ROMÂNIEI  
 MINISTERUL MEDIULUI ȘI SCHIMBĂRII CLIMATICE  
 GARDA NAȚIONALĂ DE MEDIU - COMISARIATUL GENERAL  
 Serviciul Comisariatul Județean Hunedoara



Operator de date cu caracter personal înregistrat la Autoritatea Națională de Supraveghere a Protecției Datelor cu Caracter Personal sub nr. 10026;

Nr. înreg.: 3116 / HD/17.12.2014

Catre,

Domnul Dețeu Nicolae Calin

e-mail: [REDACTED]

Referitor la: sesizarea înregistrată la Serviciul Comisariatul Județean Hunedoara cu nr. 3116/12.12.2014

Prin prezenta adresă vă informăm că s-a efectuat control în teren împreună cu beneficiarii proiectului și cu reprezentantul UAGDTH în zona reclamată și s-a constatat că s-a demarat începerea lucrărilor prin organizarea de șantier la MHC Coroiesti, acestea efectuându-se în procent de cca. 15 %. la MHC Răul Alb nu au fost demarate lucrările. Proiectul se suprapune peste teritoriul Geoparcului Dinosaurilor Tara Hategului și ROSCI 0236 Strei- Hateg.

Au fost verificate următoarele acte:

**MHC Răul Alb- tronson II Aval-** Cuprinde un grup energetic și va fi amplasată pe malul drept al Răului Alb

- Certificat Urbanism nr. 142/08.08.2013 în scopul elaborării documentației pentru autorizarea executării lucrărilor de construcții privind «Construcție și exploatare Microhidrocentrală pe Răul Alb»
- Aviz de Gospodărire a Apelor nr. 12 din 06.02.2013 pentru investiția "Amenajare hidroenergetică de mică putere pe Răul Alb- Tronson II Aval" extravilan localitate Coroiesti, comuna Sălaşu de Sus, valabil pe toată perioada de derulare a proiectului.
- Autorizație de Construire nr. 85/21.11.2013 eliberată de către Consiliul Județean Hunedoara.
- Decizia Etapei de Încadrare nr. 1327/26.08.2013, revizuită la data de 11.09.2014, conform căreia proiectul nu se supune evaluării impactului și se supune evaluării adecvate.
- Avizul Natura 2000 nr. 3/23.08.2013, eliberat de către Agenția pentru Protecția Mediului Hunedoara

**MHC Coroiesti- tronson I Amonte-** Cuprinde două grupuri energetice și va fi amplasată pe malul stâng al Răului Alb

- Certificat Urbanism nr. 162/09.09.2013 în scopul elaborării documentației pentru autorizarea executării lucrărilor de construcții privind «Racordare la SEN Microhidrocentrală pe Răul Alb»
- Certificat Urbanism nr. 232/18.12.2013 în scopul elaborării documentației pentru autorizarea executării lucrărilor de construcții privind «Construcție și exploatare microhidrocentrală pe Răul Alb (captare și conductă aducțiune până la Microhidrocentrală)»
- Aviz de Gospodărire a Apelor nr. 63 din 17.04.2013 pentru investiția "Amenajare hidroenergetică de mică putere pe Răul Alb- Tronson I Amonte" Coroiesti, comuna Sălaşu de Sus, valabil pe toată perioada de derulare a proiectului.
- Autorizație de Construire nr. 91/11.12.2013 eliberată de către Consiliul Județean Hunedoara pentru Construire, exploatare și racordare la SEN microhidrocentrală pe Răul Alb (fără captare și conductă de aducțiune până la MHC)
- Autorizație de Construire nr. 43/22.05.2014 pentru Construire, exploatare microhidrocentrală pe Răul Alb (captare și conductă de aducțiune până la MHC).



## PLÂNGERE PREALABILĂ

prin care vă solicităm să revocați în tot „DECIZIA ETAPEI DE ÎNCADRARE Nr. 1327/26.08.2013 revizuită la data de 11.09.2014” emisă de Agenția pentru Protecția Mediului Hunedoara pentru proiectul „Construire și exploatare microhidrocentrale pe Râul Alb” - titular proiect: S.C. ABI AUTOMOTION S.R.L.

### Motive

Titularul a depus solicitarea de revizuire cu nr. 5919/25.07.2014. A.P.M. Hunedoara trebuia, conform dispozițiilor art. 22, alin (3), litera b) din HG 445/2009, luând în considerare impactul major al acestui proiect, să reia integral evaluarea impactului asupra mediului. Apoi, trebuia să efectueze evaluarea inițială a proiectului și să-l încadreze la art. 9, alin (1), litera b) din Metodologia din 10.02.2010 (aprobată prin Ordinul 76/24.03.2010), și anume să respingă justificat solicitarea acordului pentru

deoarece proiectul este amplasat în zone cu restricții de construire stabilite prin legislația din domeniul protecției mediului, cu precizarea neconformităților constatate și/sau a actelor normative incidente ale căror prevederi nu sunt respectate.

Este interzisă plasarea unui astfel de proiect pe locația respectivă, din următoarele considerente:

- Proiectul presupune scoaterea din circuitul agricol sau silvic, definitiv, a suprafețelor pe care se vor construi captările și centralele hidroelectrice precum și suprafața de 2440 de m<sup>2</sup> pe care se va construi drumul industrial spre captarea P1. Se vor scoate temporar din circuitul agricol sau silvic suprafețele pe care se va îngropa conducta și cele adiacente, porțiunile pentru organizare de șantier și rețeaua electrică, precum și drumul de acces la șantier pentru tronsonul II, unde în studiul de evaluare adecvată scrie că ar fi drumuri comunale, dar în realitate nu există niciun drum de acces la locația centralei sau la traseul aducțiunii. Prin urmare, se încalcă art. 27, alin. (1) din OUG 57/2007. Nu se poate invoca excepția pentru că, atâta vreme cât nu există un plan de management aprobat, nu există o zonare internă legală a parcului natural Geoparcul Dinozaurilor Țara Hațegului, implicit nu există o zonă de dezvoltare durabilă. Oricum, niciun plan de management care să respecte macar condiții minimale de profesionalism nu ar putea plasa nicio suprafață din cele afectate în zona de dezvoltare durabilă, mai ales suprafața pe care este prevăzut drumul de acces la captarea P1. Zona drumului de acces la captarea P1 este cea mai salbatică zonă a parcului natural, o zonă cu o valoare inestimabilă pentru patrimoniul natural național și european, și ar trebui încadrată în zona de protecție integrală a parcului. Din centralizatorul emis în 2014 de Ministerul Mediului rezultă că Administrația geoparcului nici măcar nu a depus un plan de management, nici măcar un regulament pentru parc.

- Conform anexei Nr.1 la OUG 57/2007 managementul unui geoparc se face în conformitate cu recomandările UNESCO și Carta Rețelei Europene a Geoparcurilor. Conform recomandărilor UNESCO, geoparcul trebuie să conserve elemente geomorfologice și peisagistice care furnizează informații pentru discipline științifice precum: geomorfologia, geografia fizică, hidrologia, sedimentologia și pedologia. Valea Raului Alb este sigura vale din Carpații Românești care nu este mutilată de un drum forestier care însoțește cursul sau alte alterări și are o valoare științifică foarte ridicată, ar trebui conservată ca și etalon pentru diverse discipline. Alterarea unei văi cu o asemenea valoare de ratitate încalcă și Carta Rețelei Europene a Geoparcurilor.

- Distrugerea ultimului râu din Carpații Românești care are toate cele trei sectoare primare ale râurilor, precum și un bazin cu toate etajele de

vegetație, și nu a suferit încă alterări înalță și articolul 35, aliniatele (1) și (2) din Constituția României.

- Proiectul presupune devierea permanentă a albiei minore pentru construirea drumului industrial, detoharea malurilor și diminuarea drastică a debitului, toate acestea constituind alterări hidromorfologice extrem de grave, care implică încălcarea legii 107/1996 (Legea Apelor) și a Directivei Cadru privind Apa.

- Se prevede să se lase un debit de servitute de doar aproximativ 23% din debitul mediu al râului, și anume 0,18 m<sup>3</sup>/s la captarea tronsonului I și 0,215 m<sup>3</sup>/s la captarea tronsonului II. Intreg ecosistemul acvatic va fi devastat. Populația de *Cottus gobio* de pe sectoarele de râu corespunzătoare aducțiunilor, va fi decimată, la fel și cea de *Eudontomyzon danfordi*, vor fi afectate grav și speciile *Austropotamobius torrentium* și *Lutra lutra*. Pe tronsonul din aval, datorită devierii râului prin aducțiune, inundabilitatea luncii va scădea dramatic, fiind afectate și *Bombina variegata*, *Triturus vulgaris ampelensis* și *Triturus cristatus cristatus*. Deci, în ceea ce privește situl Strei-Hățeg, se încalcă art. 28, alin (1) din OUG 57/2007. Cu atât mai mult cu cât Raul Alb este singurul râu din situl Natura 2000 Strei-Hățeg încă neafectat de amenajări hidroenergetice sau regularizări. Mai mult, se încalcă și articolul 28, alin (9), *Austropotamobius torrentium* fiind o specie prioritară. Pentru racul de ponoare acest habitat este foarte important nu doar la nivelul sitului Strei-Hățeg ci și la nivel național și european. Raul Alb este plasat în arealul exclusiv al speciei, este cel mai bine conservat habitat din sit pentru această specie prioritară, dar habitatul este important și pentru faptul că, fiind un afluent de ordinul 4 al Dunării, specia este aici la adăpost de boala produsă de *Aphanomyces astaci*.

- Se încalcă Avizul de mediu nr. 10938/10.12.2012 privind Strategia Energetică a României, actualizat pentru perioada 2011-2020, care interzice amplasarea de MHC-uri în siturile Natura 2000 declarate pentru pești, raci și vidră, cum este cazul sitului Strei-Hățeg.

- Deteriorarea sigurului habitat acvatic din parcul natural și din situl Strei-Hățeg care nu este încă alterat afectează grav integritatea celor două arii naturale protejate și încalcă art. 28, alin. (6) din OUG 57/2007.

Cu stimă,

Pencea Elena Roxana

Președinte Asociația Efectul



MINISTERUL MEDIULUI, APELOR SI PADURILOR		
GARDA NAȚIONALĂ DE MEDIU COMISARIATUL GENERAL SERVICIUL COMISARIATUL JUDEȚEAN HUNEDOARA	NOTĂ DE CONSTATARE	Nr. ....../03.06.2015
		Exemplar: Pagina:
str. Aurel Vlaicu, nr.25 Deva Cod fiscal: 15378153		Tel: +40 254-219790, Fax: +40 254-219790 <a href="http://www.gnm.ro">www.gnm.ro</a> e-mail: <a href="mailto:cjhunedoara@gnm.ro">cjhunedoara@gnm.ro</a>

Nr. R.U.C. 62 /03.06.2015

Nr. Înregistrare la unitatea controlată: 430/03.06.2015

Încheiată astăzi, ziua 03 luna 06 anul 2015

Subsemnatii GUTA REMUS- DUMITRU si MONDEA TEODORA-BOGDANA, din cadrul Gărzii Naționale de Mediu-Comisariatul Judetean Hunedoara, în calitate de comisari, împuterniciți cu legitimațiile speciale de control nr. 1775/2013 si 1772/2013, eliberate de Garda Națională de Mediu - Comisariatul General,

în temeiul HG 1005/2012 modificată și completată pentru organizarea și funcționarea Gărzii Naționale de Mediu și a OUG 195/2005 modificată și completată privind protecția mediului,

în urma controlului efectuat în data de 03.06.2015 la SC ABI AUTOMOTION SRL- MHC Coroiesti si Raul Alb, cu sediul in localitatea Deva, str. Simion Barnutiu nr. 29, înregistrat la Oficiul Registrului Comerțului din HD sub nr. J 20/1141/2012, cod fiscal: 16905014, telefon [REDACTAT]

în prezența domnului BOCEA ADRIAN MIHAI, act de identitate: seria [REDACTAT]

[REDACTAT] în calitate de asociat, am constatat urmatoarele:

Prezentul control neplanificat s-a efectuat ca urmare a sesizării înregistrate la GNM- SCJ Hunedoara cu nr. 1274/29.05.2015 transmisa de catre Comisariatul General al GNM cu nr.3588/GM/26.05.2015 cu privire la recente incidente petrecute pe Raul Alb cauzate de intentia de construire a unor microhidrocentrale pe valea Raului Alb.

S-a efectuat deplasarea in teren impreuna cu reprezentantul societatii SC ABI AUTOMOTION SRL (beneficiarul investitiei): d-nul Bocea Adrian Mihai si Coman Nelu, cu reprezentantii Unitatii de Administrare a Geoparcului Dinozaurilor Tara Hategului:d-nele Popa Adina Maria si Haviar Roxana, reprezentantul Directiei Silvice Hunedoara-Ocolului Silvic Pui: d-nul Orza Victor, si rereprezentantii IJJ Hunedoara : plutonier adj. Bumbescu Marius si Tamas Adorian in zonele reclamate unde s-au constatat urmatoarele:

**1. Investitia "Amenajare hidroelectrica de mica putere pe Raul Alb Tronson I Amonte" – sat Coroiesti, com.Salasu de Sus**

Proiectul cuprinde o microhidrocentrala cu doua grupuri energetice (1 grup de 450 kW si 1 grup de 1000 kW) si va fi amplasata pe malul stang al Raului Alb, conducta de aductiune fiind prevazuta a avea lungimea de 3175 m. Proiectul se afla pe teritoriul Geoparcului Dinozaurilor Tara Hategului si ROSCI 0236 Strei- Hateg.

Exista si au fost verificate urmatoarele acte:

- Certificat Urbanism nr. 162/09.09.2013 in scopul elaborarii documentatiei pentru autorizarea executarii lucrarilor de constructii privind « Racordare la SEN Microhidrocentrala pe Raul Alb », emis de catre CJ Hunedoara;

- Certificat Urbanism nr. 232/18.12.2013 in scopul elaborarii documentatiei pentru autorizarea executarii lucrarilor de constructii privind « Constructie si exploatare microhidrocentrala pe Raul Alb (captare si conducta aductiune pana la Microhidrocentrala)»;

- Aviz de Gospodarire a Apelor nr. 63 din 17.04.2013 modificator al avizului nr.11/04.02.2013 emis pentru "Amenajare hidroenergetica de mica putere pe Raul Alb- Tronson I Amonte"; modificarea avizului nr.11 s-a datorat modificarii schemei de amenajare dintr-un tronson cu 2 trepte de cadere si uzinare in cate o MHC (2 buc) amplasata la fiecare treapta de cadere intr-un singur tronson cu o singura cadere si uzinare intr-o unitate MHC-cu doua grupuri energetice - pentru



MINISTERUL MEDIULUI, APELOR SI PADURILOR		
GARDA NAȚIONALĂ DE MEDIU COMISARIATUL GENERAL SERVICIUL COMISARIATUL JUDEȚEAN HUNEDOARA	NOTĂ DE CONSTATARE	Nr. ....../03.06.2015
		Exemplar: Pagina:
str. Aurel Vlaicu, nr.25 Deva Cod fiscal: 15378153		Tel: +40 254-219790, Fax: +40 254-219790 <a href="http://www.gnm.ro">www.gnm.ro</a> e-mail: <a href="mailto:cjhunedoara@gnm.ro">cjhunedoara@gnm.ro</a>

investitia "Amenajare hidroenergetica de mica putere pe Raul Alb- Tronson I Amonte" Coroiesti, comuna Salasu de Sus, valabil pe toata perioada derularii proiectului;

- Autorizatie de Construire nr. 91/11.12.2013 eliberata de catre Consiliul Judetean Hunedoara pentru Construire, exploatare si racordare la SEN microhidrocentrala pe Raul Alb (fara captare si conducta de aductiune pana la MHC) – CF 60711; 60755;
- Autorizatie de Construire nr. 85/21.11.2013 eliberata de catre Consiliul Judetean Hunedoara pentru Construire, exploatare si racordare la SEN microhidrocentrala pe Raul Alb – CF 60711; 60755; 60389; 60100; 60763;
- Autorizatie de Construire nr. 43/22.05.2014 pentru Construire, exploatare microhidrocentrala pe Raul Alb(captare si conducta de aductiune pana la MHC) – CF 60763; 60100; 60389;
- Decizia Etapei de Incadrare nr. 1327/26.08.2013, revizuita la data de 11.09.2014, conform careia proiectul nu se supune evaluarii impactului si se supune evaluarii adecvate;
- Avizul Natura 2000 nr.3/23.08.2013, eliberat de catre Agentia pentru Protectia Mediului Hunedoara;
- Avizul favorabil nr. 17/21.08.2013 emis de catre Geoparcul Dinozaurilor Tara Hategului – Unitatea de Administrare a Geoparcului pentru investitia propusa;
- Avizul nr.667/13.10.2014 emis de catre RNP-Romsilva pentru scoaterea definitiva din fondul forestier national a terenului in suprafata de 0,0204 ha.

Pana la data efectuarii prezentului control s-a realizat racordarea la SEN prin amplasarea unui post Trafo si celula de linie, destinata organizarii de santier. Nu s-au realizat pana in prezent lucrarile la organizarea de santier. Se constata in teren decopertarea pe o suprafata de cca.200 mp, in vederea construirii unei cladiri cu destinatia birouri si locuinta, cu cale de acces, pe baza Autorizatiei de Construire nr.6/23.09.2014, emisa de catre Primaria Salasu de Sus pentru beneficiarul SC Abi Ecoacvacultura SRL. Se constata existenta a doua panouri informative cu privire la investitiile care urmeaza a se derula, atat cea pe SC Abi Automotion SRL, cat si pe SC Abi Ecoacvacultura SRL.

De asemenea, s-a verificat in teren si traseul pana la locul de captare, constatandu-se faptul ca nu au fost demarate nici un fel de lucrari, existand doar puncte de reper topografice (insemne vopsite cu culoarea rosie pe arbori si tarusi de cca.20 cm) realizate in cadrul procedurii de obtinere a autorizatiei de construire.

Pentru realizarea proiectului este prevazut a se scoate definitiv din circuitul silvic urmatoarele:

- suprafata de 0,0204 ha din fondul forestier national, aflata in proprietatea statului roman (mal stang al r.Raul Alb), conform Avizului nr.667/13.10.2014, oferindu-se in compensare introducerea in circuitul silvic a unei suprafete de teren de 0,084 ha, proprietate a SC Abi Automotion SRL, situata in extravilanul comunei Orastioara de Sus;
- suprafata de 0,0105 ha, teren proprietate privata a Asociatiei Composesorale Plai Coroiesti (mal drept al r.Raul Alb), cu compensare teren cu suprafata de 0,07 ha proprietate privata a AC Plai Coroiesti, pe baza fiselor de transmitere-defrisare emise de catre OS Pui, nr.10491/27.03.2015 si nr.10492/27.03.2015;

De asemenea, se prevede scoaterea temporara din circuitul silvic a urmatoarelor:

- suprafata de teren de 0,2313 ha, fond forestier proprietate publica a statului roman, ocupat de conducta de aductiune a MHC Coroiesti, pe baza avizului nr.667/13.10.2014;
- suprafata de teren de 0,0265 ha, proprietate publica a comunei Salasu de Sus, ocupat de conducta de aductiune, pe baza fisei de transmitere-defrisare nr.10490/27.03.2015, emisa de OS Pui.

Din declaratiile reprezentantilor societatii si a reprezentantului OS Pui rezulta faptul ca in prezent scoaterea temporara si definitiva a suprafetelor enumerate din circuitul silvic se afla in procedura de avizare, documentatia fiind depusa la ITRSV Timisoara.

MINISTERUL MEDIULUI, APELOR SI PADURILOR		
GARDA NAȚIONALĂ DE MEDIU COMISARIATUL GENERAL SERVICIUL COMISARIATUL JUDEȚEAN HUNEDOARA	NOTĂ DE CONSTATARE	Nr. ....../03.06.2015
		Exemplar: Pagina:
str. Aurel Vlaicu, nr.25 Deva Cod fiscal: 15378153		Tel: +40 254-219790, Fax: +40 254-219790 <a href="http://www.gnm.ro">www.gnm.ro</a> e-mail: <a href="mailto:cjhunedoara@gnm.ro">cjhunedoara@gnm.ro</a>

**Alte aspecte – zona Coroiesti:**

In zona unde se prevede a se construi cladirea turbinelor pentru MHC Coroiesti, exista intentia de a se executa proiectul “Crescatorie intensa de peste si hala de prelucrare a pestelui”, proiect detinut de catre SC ABI ECOACVACULTURA SRL; in prezent acest proiect este in faza de avizare, in teren nefiind incepute lucrarile. Unitatea de Administrare a Geoparcului Dinozaurilor Tara Hategului a emis Avizul nr.4/18.06.2012 pentru proiectul “Crescatorie intensa de peste si hala de prelucrare a pestelui” (eliberat pe SC SPEEDY DRIVER SRL vechea denumire a firmei SC ABI ECOACVACULTURA SRL).

In zona Coroiesti-Cheie exista masa lemnoasa (specia fag) in platforma primara amplasata de-a lungul drumului forestier Coroiesti (pe o lungime de cca.20 m) a parchetului Coroiesti 01060, partida 806574, proprietate a Asociatiei Composesorale Plai Coroiesti, exploatata in baza Autorizatiei de exploatare nr.845980/22.04.2015 de catre SC Explo Nel SRL, conform Contractului de prestari servicii exploatare masa lemnoasa nr.5/20.04.2015, termenul de exploatare fiind 23.04.2015 – 31.07.2015, documente puse la dispozitie de catre reprezentantul OS Pui. SC Explo Nel SRL detine Autorizatia de Mediu nr. HD- 197 din 24.10.2011, valabila 10 ani, pe teritoriul judetului Hunedoara, pentru desfasurarea activitatii cod CAEN 0220- exploatare forestiera. Parchetul mentionat nu se afla in perimetrul investitiei “Amenajare hidroelectrica de mica putere pe Raul Alb”, exploatarea masei lemnoase realizandu-se pentru membri composesori. Nu s-a identificat depozitarea masei lemnoase pe malurile si in albia cursului de apa Raul Alb.

**2. Investitia “Amenajare hidroelectrica de mica putere pe Raul Alb-Tronson II Aval” – extravilan sat Raul Alb, com.Salasu de Sus:**

Proiectul cuprinde o microhidrocentrala cu un grup energetic ( 450 kW) si va fi amplasata pe malul drept al r.Raului Alb, conducta de aductiune fiind prevazuta a avea lungimea de 1750 m. Proiectul este situat pe teritoriul Geoparcului Dinozaurilor Tara Hategului, nefiind situat in ROSCI 0236 Strei-Hateg.

Exista si au fost verificate urmatoarele acte:

- Certificat de Urbanism nr.142/08.08.2013 in scopul elaborarii documentatiei pentru autorizarea executarii lucrarilor de constructii privind « Constructie si exploatare Microhidrocentrala pe Raul Alb » ;
- Aviz de Gospodarire a Apelor nr.12 din 06.02.2013 pentru investitia “Amenajare hidroenergetica de mica putere pe Raul Alb- Tronson II Aval” - extravilan localitate Coroiesti, comuna Salasu de Sus, valabil pe toata perioada de derulare a proiectului; proiectul II Aval este situat in extravilanul satului Raul Alb si nu in extravilanul satului Coroiesti, asa cum prevede Autorizatia de g.a. nr.12/06.02.2013;
- Autorizatie de Construire nr. 86/21.11.2013 eliberata de catre Consiliul Judetean Hunedoara - CF 60760 ; 60761 – Construire si exploatare MHC pe Raul Alb – sat Raul Alb ;
- Decizia Etapei de Incadrare nr. 1327/26.08.2013, revizuita la data de 11.09.2014, conforma careia proiectul nu se supune evaluarii impactului si se supune evaluarii adecvate.

**Avizul nr.17/21.08.2013 emis de UAGTH face referire la constructia si exploatarea unei microhidrocentrale pe Raul Alb, sat Coroiesti, com.Salasu de Sus, nefacand referire la amenajarea hidroelectrica de mica putere pe Raul Alb-Tronson II Aval, sat Raul Alb.**

In teren s-a constatat faptul ca pana in prezent nu s-au demarat lucrarile de construire nici a captarii nici a organizarii de santier ; s-a realizat doar o decopertare pe o suprafata de cca.35 mp (la cca. 200 m de pozitia viitoarei centrale se afla statia de clorinare a apei care alimenteaza satul Raul

<b>MINISTERUL MEDIULUI, APELOR SI PADURILOR</b>		
<b>GARDA NAȚIONALĂ DE MEDIU COMISARIATUL GENERAL SERVICIUL COMISARIATUL JUDEȚEAN HUNEDOARA</b>	<b>NOTĂ DE CONSTATARE</b>	Nr. ....../03.06.2015
		Exemplar: Pagina:
str. Aurel Vlaicu, nr.25 Deva Cod fiscal: 15378153		Tel: +40 254-219790, Fax: +40 254-219790 <a href="http://www.gnm.ro">www.gnm.ro</a> e-mail: <a href="mailto:cjhunedoara@gnm.ro">cjhunedoara@gnm.ro</a>

Alb), pentru pozitionare topografica, in vederea realizarii centralei, fiind amplasat un panou de informare cu privire la investitia care urmeaza a se derula.

Se pun la dispozitie de catre Universitatea Bucuresti, in calitate de Unitate de Administrare a Geoparcului Dinozaurilor Tara Hategului, urmatoarele documente :

- Extrasul din procesul-verbal al sedintei Consiliului de Administratie din data de 13.05.2015, prin care Consiliul de administratie hotaraste suspendarea celor doua avize emise de catre Unitatea de Administrare a Geoparcului Dinozaurilor Tara Hategului, si anume avizul nr.17/21.08.2013 si avizul nr.4/18.06.2012, cu acordul partilor, pana la aprobarea Planului de Management si intrunirea conditiilor intrunite de OUG nr.57/2007. Pana in prezent nu s-a comunicat oficial beneficiarului hotararea de a se suspenda avizele emise, reprezentantul beneficiarului nedandu-si acordul pana in prezent;
- 2 harti cuprinzand tipurile de suprafete de pe raza Geoparcului Dinozaurilor Tara Hategului.

Măsurile stabilite:

1. Se va notifica GNM-Serviciul Comisariatul Judetean Hunedoara cu privire la eventuala suspendare a avizului emis de catre Unitatea de Administrare a Geoparcului Dinozaurilor Tara Hategului pentru investitiile din cadrul proiectelor "Amenajare hidroelectrica de mica putere pe Raul Alb Tronson I Amonte" Coroiesti, in termen de o zi de la luarea la cunostinta a deciziei privind suspendarea avizului.

Termen: permanent

Raspunde: conducerea SC ABI AUTOMOTION SRL

2. Se va solicita Unitatii de Administrare a Geoparcului Dinozaurilor Tara Hategului un punct de vedere cu privire la emiterea avizului pentru proiectul "Amenajare hidroelectrica de mica putere pe Raul Alb- Tronson II Aval" – sat Raul Alb, cu informarea Garzii Nationale de Mediu-SCJ Hunedoara cu privire la aceasta solicitare.

Termen: 05.06.2015

Raspunde: conducerea SC ABI AUTOMOTION SRL

Sanctiuni: Nu s-au aplicat.

Obiectiuni: *Am acordat obiectiuni cu privire la nota de constatare*

În timpul controlului nu au fost distruse sau avariate bunuri, documente sau alte valori.

Prezenta notă de constatare conține 2 pagini și a fost încheiată în 4 exemplare, la Administratia Geoparcului Dinozaurilor Tara Hategului- Hateg, din care 1 exemplar pentru GNM-SCJ Hunedoara si cate un exemplar pentru fiecare parte participante la control

Numele și semnătura reprezentantului unității care a participat la control

Numele și semnătura reprezentanților GNM

GUTA REMUS- DUMITRU

MONDEA TEODORA BOGDANA


  
**ABI AUTOMOTION SRL**  
 BOCEA Adrian-Mihai - asociat  
 Unitatea de Administrare Geoparcului  
 Dinozaurilor Tara Hategului  
 POPA Anca - administrator  
 HAVIAR Roxana- biolo  
 Directiei Silvice Hunedoara-Ocolului Silvic Pui  
 Ing. Orza Victor

<b>MINISTERUL MEDIULUI, APELOR SI PADURILOR</b>		
<b>GARDA NAȚIONALĂ DE MEDIU COMISARIATUL GENERAL</b>	<b>NOTA DE CONSTATARE</b>	<b>Nr. 34 / 23.06.2015</b>
		<b>Pag. 1</b>
Operator de date cu caracter personal, înregistrat la Autoritatea Națională de Supraveghere a Prelucrării Datelor cu Caracter Personal sub nr. 16625		

Registru Unic de control 63 /23.06.2015

Încheiată astăzi, ziua 25.06.2015,

Subsemnații TRUPINA Cristian și TOADER Florin din cadrul Gărzii Naționale de Mediu - Comisariatul General, împuterniciți cu legitimațiile speciale de control nr. 2021/1478, eliberate de Garda Națională de Mediu - Comisariatul General, în temeiul HG nr. 1005/2012, pentru organizarea și funcționarea Gărzii Naționale de Mediu cu modificările și completările ulterioare și a OD nr. 378, respectiv 379 din data de 22.06.2015 și Ordin de serviciu nr 161, respectiv 160/ 22.06.2015, ca urmare a sesizării aspectelor înregistrate la Garda Națională de Mediu înregistrată cu nr 4023/GM/12.06.2015 referitoare la construcția și exploatarea a microhidrocentrale pe Râul Alb, situat în Parcul Natural Geoparcul Dinozaurilor "Tara Hategului ROSCI 0236 STREI- HATEG", județul Hunedoara, în urma verificării amplasamentului din data de 21.06.2015 a societății SC "ABI AUTOMOTION SRL", din Municipiul Deva, STR. Simion Barnutiu 29, Jud Hunedoara, înregistrată la ORC sub nr. J 20/1141/2012, având CUI RO 16905014, certificat de înregistrare seria B nr.2701126, în prezența domnului Adrian Mihai Bocea în calitate de asociat, identificați am constatat următoarele:

Controlul s-a desfășurat din data de 22.06.2015-25.06.2015, deplasarea în teren fiind efectuată împreună cu reprezentantul societății, în vederea verificării investiției "**Construire și Exploatarea de microhidrocentrale pe Raul Alb**", propusă a fi amplasată în extravilanul com. Salasu de sus, sat Coroiești, Jud Hunedoara.

Societatea detine următoarele acte de reglementare pentru investiția propusă:

**1. Pentru construcția proiect MHC amonte Tronsonul 1, ce urmează să cuprindă: două grupuri energetice amplasate pe malul stâng al Raului Alb.**

**Conducta de aducțiune de 3175 m se va amplasa îngropat în antrepriza drumului existent, proiectul fiind amplasat pe teritoriul Geoparcului Dinozaurilor - Tara Hategului în ROSCI 0236 STREI- HATEG.**

Au fost verificate următoarele acte:

- certificat de urbanism nr. 162/09.09.2013 pentru Racordare la SEN MHC pe Raul Alb
- certificat de urbanism nr. 163/09.09.2013 în scopul elaborării documentației pentru autorizarea executării lucrărilor de construcții privind Construirea și exploatarea MHC pe Raul Alb- Tronsonul 1 Amonte
- certificat de urbanism nr. 232/18.12.2013 în scopul elaborării documentației pentru Autorizarea executării lucrărilor de construcții privind Construcții și exploatarea MHC pe Raul Alb - Captare și conducta de aducțiune până la MHC
- aviz de gospodărire a apelor nr. 63/17.04.2013 pentru Investiția Amenajare hidroenergetică de mică putere pe Raul Alb, Tronsonul 1 Amonte valabil pe toată durata de derulare a proiectului
- autorizație de construire nr. 85/21.11.2013 pentru Executare lucrări de construire, exploatare și racordare la SEN MHC pe Raul Alb
- autorizație de construire nr. 91/11.12.2013 pentru Construire, exploatare și racordare la SEN MHC pe Raul Alb